



PREFEITURA MUNICIPAL DE GUARAREMA

ESTADO DE SÃO PAULO

EDITAL Nº 44
de 28 de dezembro de 1994.

"Dispõe sobre aprovação das Plantas Genéricas de Valores e dá outras providências."

A CÂMARA MUNICIPAL DE GUARAREMA APROVA
E EU PROMULGO A SEGUINTE LEI:

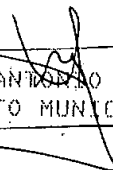
LEI Nº 1685
de 28 de dezembro de 1994

ARTIGO 1º - Para apuração do valor venal dos imóveis, que serve de base de cálculo do Imposto sobre a Propriedade Predial e Territorial Urbana, incidente sobre os imóveis urbanos do Município, ficam aprovadas, para o exercício de 1995, as Plantas Genéricas de Valores, constantes das Tabelas I e II, anexas, que ficam fazendo parte integrante desta Lei.


ARTIGO 2º - Esta Lei entrará em vigor na data de sua publicação, produzindo seus efeitos a partir de 1º de janeiro de 1995.

ARTIGO 3º - Revogam-se as disposições em contrário.

PREFEITURA MUNICIPAL DE GUARAREMA, EM 28 DE DEZEMBRO DE 1994


VICENTE ANTÔNIO MARIANO
PREFEITO MUNICIPAL

Registrado no Setor Administrativo da Prefeitura e publicado na Portaria Municipal na mesma data.


OSWALDO HARDT
CHEFE DO SETOR ADMINISTRATIVO



PREFEITURA MUNICIPAL DE GUARAREMA

ESTADO DE SÃO PAULO

PLANTA GENÉRICA DE VALORES

TABELA I

NOME DO LOGRADOURO	FACE DE QUADRA	VALOR M ² - R\$
RUA ABRÃO NEME	54253 14 74 1	1,60
	54253 14 81 2	1,60
ALAMEDA DAS ACÁCIAS	54424 24 37 2	2,50
	54424 24 46 2	2,50
	54424 24 48 3	2,50
	54424 24 57 3	2,50
RUA ACÁCIO JESUS FEIJÓ	54253 63 21 3	1,60
	54253 63 59 1	1,60
	54253 63 80 4	1,60
ALAMEDA DR. ACHILES GUIMARÃES	54424 22 51 1	2,50
	54424 22 60 1	2,50
ACESSO PARA ÁREA DE LAZER	54424 61 49 1	7,50
RUA ACRE	54233 13 71 4	2,25
	54233 14 37 3	2,25
RUA ADMELETO GASPARINI	54423 33 57 2	3,74
	54423 33 61 3	3,74
	54423 33 64 2	3,74
	54424 41 46 1	3,74
RUA ADELAIDE DA CUNHA PINTO	54233 22 31 2	2,25
	54233 22 41 3	2,25
	54233 24 46 3	2,25
	54233 24 49 3	2,25
	54233 24 54 3	2,25
	54233 24 56 2	2,25
	54233 24 59 1	2,25
	54233 24 64 2	2,25
AV. DR. ADEMAR DE BARROS	54424 42 71 2	6,00
	54424 43 75 2	6,00
	54424 43 92 2	6,00



PREFEITURA MUNICIPAL DE GUARAREMA

ESTADO DE SÃO PAULO

	54424	44	15	3	6,00
	54424	44	35	3	6,00
	54424	44	45	3	6,00
	54424	44	56	3	6,00
	54424	44	67	3	6,00
	54424	44	90	1	6,00
	54424	51	31	3	6,00
	54424	51	34	2	6,00
	54424	51	36	1	6,00
	54424	51	38	2	6,00
	54424	51	44	1	6,00
	54424	53	28	1	6,00
	54424	53	42	1	6,00
	54442	12	29	2	6,00
	54442	12	67	1	6,00
RUA DA AJUDA	54442	12	29	3	6,00
	54442	12	38	5	6,00
	54442	12	47	3	6,00
	54442	12	66	3	6,00
	54442	12	67	2	15,00
RUA ALAGOAS	54233	13	46	3	2,25
	54233	13	54	4	2,25
	54233	13	65	2	2,25
ALAMEDA UM	54423	64	80	2	1,86
	54423	64	82	1	1,86
	54423	64	82	3	1,86
	54423	64	82	4	1,86
	54423	64	83	1	1,86
	54423	64	91	2	1,86
	54423	64	91	4	1,86
	54423	64	92	2	1,86
RUA CAP. ALBERTO AGUIAR WEISSOHN	54423	52	90	1	17,98
	54423	54	77	2	17,98
	54423	54	85	2	17,98
	54423	54	87	2	10,00
	54423	52	90	1	17,98
	54423	54	77	2	17,98
	54423	54	85	2	17,98
	54423	54	87	2	17,98
	54423	61	02	1	17,98
	54423	61	31	1	17,98
	54423	63	06	1	10,00
	54423	63	18	3	17,98
	54423	63	19	1	17,98
RUA ALDENY MOREIRA	54424	43	03	4	17,98
	54424	43	35	3	17,98



PREFEITURA MUNICIPAL DE GUARAREMA

ESTADO DE SÃO PAULO

RUA ALEMANHA	54162 41 50 3	2,04
	54162 41 82 2	2,04
	54162 43 24 1	2,04
	54162 43 53 3	2,04
RUA ALEXANDRE LONGO	54424 42 71 4	6,00
	54424 44 67 1	6,00
RUA ALFREDO DA CUNHA	54253 23 16 4	1,60
	54253 23 39 2	1,60
	54253 23 39 3	1,60
RUA ALFREDO GRANT	54421 14 04 3	3,56
	54421 14 04 4	3,56
	54421 14 16 1	3,56
	54421 14 23 2	3,56
RUA ALTAIR WERNECK DE SENNA	54442 12 21 2	2,71
AV. AMAZONAS	54424 53 28 3	6,00
	54424 53 42 2	6,00
	54424 53 46 4	6,00
	54424 53 66 4	6,00
	54424 53 28 3	6,00
	54424 53 42 2	6,00
	54424 53 46 4	6,00
	54424 53 66 4	6,00
	54424 53 78 3	15,00
RUA AMAZONAS	54144 62 04 3	2,25
	54144 62 17 1	2,25
	54144 62 25 3	2,25
	54144 62 36 3	2,25
	54144 62 46 3	2,25
	54144 62 57 3	2,25
	54144 62 77 3	2,25
	54144 62 98 3	2,25
	54233 13 00 1	2,25
	54233 13 20 3	2,25
	54233 13 43 1	2,25
	54233 13 52 3	2,25
	54233 13 54 1	2,25
	54233 13 62 3	2,25
	54233 13 65 1	2,25
	54233 13 76 1	2,25
	54233 13 84 4	2,25
	54233 13 97 4	2,25
	54233 14 37 4	2,25
	AV. AMÉRICA	54162 13 40 1
54162 41 21 1		2,04



PREFEITURA MUNICIPAL DE GUARAREMA

ESTADO DE SÃO PAULO

	54162	41	50	2	2,04
	54162	41	82	3	2,04
	54162	43	04	1	2,04
	54162	43	05	1	2,04
	54162	43	12	2	2,04
	54162	43	24	3	2,04
	54164	11	27	2	2,04
RUA AMÉRICO GONÇALVES FERREIRA					
	54424	43	70	1	6,00
	54424	43	74	2	6,00
	54424	43	82	3	6,00
	54424	43	92	3	6,00
	54442	12	27	1	6,00
	54442	12	29	1	6,00
	54442	12	38	2	6,00
	54442	12	38	3	6,00
	54424	43	70	1	6,00
	54424	43	74	2	6,00
	54424	43	82	3	6,00
	54424	43	92	3	6,00
	54442	12	27	1	6,00
	54442	12	29	1	6,00
	54442	12	38	2	6,00
	54442	12	38	3	6,00
	54442	12	45	2	6,00
	54442	12	47	1	6,00
	54442	12	66	1	6,00
RUA ANA AMÉLIA CARRIÇO					
	54424	44	15	2	15,00
	54424	44	16	4	6,00
	54424	44	35	4	6,00
RUA ANGELO USIER					
	54442	14	06	1	2,71
	54442	14	60	1	2,71
RUA ANITA ALVINO DE SOUZA					
	54442	11	02	3	2,71
	54442	11	03	1	2,71
	54442	11	22	2	2,71
	54442	11	24	1	2,71
RUA ANTONIO BONAFÁ DA CUNHA					
	54253	42	39	1	1,60
	54253	42	83	1	1,60
	54253	42	83	2	1,60
	54253	53	56	1	1,60
RUA ANTONIO GARCIA MUNHOZ					
	54424	52	07	3	3,74
	54424	52	09	2	3,74
	54424	52	27	1	3,74
	54424	52	29	1	3,74



PREFEITURA MUNICIPAL DE GUARAREMA

ESTADO DE SÃO PAULO

RUA ANTONIO MANOGRASSO JR.	54442 14 66 3	2,71
RUA ANTONIO MINA	54424 52 25 4 54424 52 45 4	3,74 3,74
RUA ANTONIO DE OLIVEIRA	54424 43 82 4	6,00
AV. ANTONIO TEIXEIRA MUNIZ	54423 53 70 1 54423 53 91 1 54423 54 30 1 54423 54 77 1 54423 54 87 1 54441 12 98 1 54441 21 58 1	2,25 2,25 5,24 5,24 5,24 5,24 5,28
RUA ANTONIO SAYAR	54424 43 70 2 54424 43 82 1 54424 43 82 2	2,25 6,00 6,00
RUA ARAGUARI	54424 51 34 3 54424 51 34 4 54424 51 44 3 54424 51 44 4 54424 51 50 3 54424 51 56 3 54424 53 42 5 54424 53 66 3 54424 53 67 3 54424 53 78 1	6,00 6,00 6,00 6,00 6,00 6,00 6,00 6,00 6,00 6,00 15,00
AV. ARANHA	54442 12 27 2 54442 12 45 1 54442 12 47 4 54442 12 66 2	6,00 6,00 6,00 6,00
RUA ARGENTINA	54162 43 50 4 54162 43 50 4 54162 43 53 1	2,04 2,04 2,04
RUA DR. ARMINDO	54423 64 80 4 54423 64 81 1 54423 64 91 5 54423 64 92 1 54423 64 94 1 54424 43 03 1 54424 43 35 1 54441 32 89 2 54441 32 96 3 54441 32 97 3 54441 32 98 2	1,86 1,86 1,86 1,86 17,98 17,98 17,98 2,71 2,71 2,71 2,71



PREFEITURA MUNICIPAL DE GUARAREMA

ESTADO DE SÃO PAULO

	54442 11 05 4	2,71
	54442 11 06 2	2,71
	54442 11 11 3	2,71
	54442 11 16 2	2,71
	54442 11 18 1	2,71
	54442 11 22 3	2,71
	54442 11 24 3	2,71
	54442 11 25 2	2,71
	54442 11 34 1	2,71
RUA ARUJÁ	54262 12 71 1	2,04
	54162 14 98 3	2,04
	54162 14 99 1	2,04
	54162 23 06 3	2,04
	54162 23 16 1	2,04
RUA ARY CARLOS SCHIPHMAN	54424 24 01 3	3,74
	54424 52 09 1	3,74
	54424 52 29 2	3,74
RUA AUGUSTO ABRAÇO	54424 24 50 3	7,50
	54424 52 76 1	7,50
RUA AUSTRÁLIA	54162 43 12 3	2,04
	54162 43 24 4	2,04
	54162 43 50 3	2,04
	54162 43 12 3	2,04
	54162 43 24 4	2,04
	54162 43 50 3	2,04
	54162 43 53 2	2,04
RUA ÁUSTRIA	54162 41 50 1	2,04
	54162 43 24 2	2,04
RUA BAHIA	54233 13 89 1	2,25
	54233 13 97 2	2,25
RUA BARUERI	54162 12 71 2	2,04
	54162 14 88 1	2,04
	54162 14 98 2	2,04
RUA BEBERIBE	54424 51 31 2	6,00
	54424 51 50 1	6,00
	54424 53 28 2	6,00
	54424 53 42 4	6,00
	54424 53 46 1	6,00
	54424 53 48 1	6,00
RUA BELA VISTA	54423 54 30 2	5,24
	54423 54 85 1	5,24
	54423 54 87 3	5,24



PREFEITURA MUNICIPAL DE GUARAREMA

ESTADO DE SÃO PAULO

	54423	63	14	1	17,98
	54423	63	14	2	17,98
	54423	63	18	2	5,24
	54423	63	25	4	17,98
	54423	63	26	4	17,98
	54423	63	33	4	17,98
	54423	63	34	4	17,98
	54423	63	52	4	17,98
	54423	63	81	5	5,28
	54423	64	01	4	17,98
	54441	22	38	1	3,16
	54441	22	38	2	3,16
	54441	22	38	3	3,16
	54441	31	69	1	5,24
	54441	31	78	2	8,99
RUA BELMONT	54424	53	46	2	6,00
	54424	53	48	4	6,00
	54424	53	66	2	6,00
	54424	53	67	4	6,00
RUA BELO HORIZONTE	54233	14	65	1	2,25
RUA BENEDITA FONSECA FREIRE	54423	62	60	3	17,98
	54423	64	88	3	17,98
	54423	64	99	3	17,98
RUA BENEDITO GERALDO	54424	42	71	6	2,99
RUA BENEDITO NUNES DE ALMEIDA	54233	24	17	4	2,25
	54233	24	28	2	2,25
	54233	24	34	4	2,25
	54233	24	35	4	2,25
	54233	24	46	1	2,25
	54233	24	54	2	2,25
RUA BENJAMIN CONSTANT	54423	33	27	1	7,50
	54423	33	43	1	7,50
	54423	33	57	3	3,74
	54423	33	64	1	3,74
RUA BILAC PINTO	54424	61	45	1	6,45
	54424	61	47	2	6,45
RUA BIRITIBA MIRIM	54162	14	96	3	2,04
	54162	23	04	3	2,04
	54162	23	06	1	2,04
	54162	23	08	3	2,04



PREFEITURA MUNICIPAL DE GUARAREMA

ESTADO DE SÃO PAULO

LARGO BOA VISTA	54424 22 91 3	2,50
RUA BOLÍVIA	54162 43 12 1	2,04
	54162 43 50 1	2,04
	54162 43 50 2	2,04
	54162 43 50 5	2,04
	54162 43 53 4	2,04
	54162 43 92 2	2,04
	54164 11 27 1	2,04
	54164 11 36 2	2,04
	54164 11 63 3	2,04
RUA DO BOSQUE	64331 11 11 1	3,00
	64331 11 30 3	3,00
	64331 13 17 3	3,00
PRAÇA DR. BOTELHO EGAS	54423 63 81 6	17,98
	54423 63 94 5	17,98
	54423 64 04 5	17,98
RUA BRASIL	54162 42 13 1	2,04
	54162 42 13 3	2,04
	54162 42 60 2	2,04
	54162 44 28 4	2,04
RUA EXP. BRASÍLIO PINTO DE ALMEIDA	54423 63 81 3	17,98
	54423 64 01 2	17,98
	54423 64 13 2	17,98
	54423 64 21 5	17,98
PRAÇA CEL. BRASÍLIO FONSECA	54423 64 04 3	17,98
	54423 64 13 4	17,98
	54423 64 25 3	17,98
	54423 64 25 4	17,98
	54423 64 34 2	17,98
RUA BRASÍLIO FREIRE	54423 62 30 1	17,98
	54423 62 50 2	17,98
	54423 62 52 2	17,98
RUA BRASÍLIO LEITE SIQUEIRA	54421 14 11 4	3,56
	54421 14 23 1	3,56
RUA DR. BRASÍLIO M. MACHADO	54423 63 54 2	17,98
	54423 63 56 4	17,98



PREFEITURA MUNICIPAL DE GUARAREMA

ESTADO DE SÃO PAULO

RUA CAETANO RAMOS	54442 12 21 3	2,71	
	54442 12 42 1	2,71	
	54442 12 42 2	2,71	
	54442 14 35 2	2,71	
	54442 14 54 3	2,71	
	54442 14 66 2	2,71	
RUA CAIEIRAS	54162 12 71 3	2,04	
	54162 14 68 2	2,04	
	54162 14 78 1	2,04	
RUA CAJAMAR	54162 14 49 1	2,04	
	54162 14 57 2	2,04	
	54162 14 68 1	2,04	
	54162 14 75 3	2,04	
PRAÇA DAS CAMÉLIAS	54424 22 60 4	2,50	
	54424 24 58 1	2,50	
	54424 24 79 4	2,50	
RUA CANADÁ	54162 44 71 1	2,04	
	54162 44 71 2	2,04	
	54162 44 71 3	2,04	
	54162 53 12 1	2,04	
	54162 53 12 5	2,04	
	54162 53 33 2	2,04	
	54162 53 70 1	2,04	
	54164 11 56 1	2,04	
	54164 11 56 5	2,04	
	54164 11 80 3	2,04	
	54164 11 80 4	2,04	
	54164 12 16 1	2,04	
	54164 12 44 2	2,04	
	54164 12 86 2	2,04	
	54164 12 88 2	2,04	
	54164 12 88 3	2,04	
	RUA CARAMURU	54233 21 95 4	2,25
		54233 22 06 4	2,25
54233 22 16 4		2,25	
54233 22 27 4		2,25	
54233 22 35 2		2,25	
RUA CARAPICUIBA	54162 14 47 2	2,25	
	54162 14 49 2	2,25	
	54162 14 57 1	2,25	
	54162 14 64 2	2,25	
	54162 14 72 3	2,25	
	54162 14 75 2	2,25	



PREFEITURA MUNICIPAL DE GUARAREMA

ESTADO DE SÃO PAULO

	54162	14	80	4	2,25
	54162	14	94	2	2,25
	54162	23	02	2	2,25
	54162	23	10	2	2,25
	54162	23	11	2	2,25
AV. CARLOS DRUMOND DE ANDRADE					
	54424	41	11	1	2,85
	54424	41	22	2	2,85
	54424	41	53	3	2,85
	54424	41	56	1	2,85
RUA CASSEMIRO DE ABREU					
	54424	44	27	2	6,00
	54424	44	38	3	6,00
	54424	44	45	2	6,00
	54424	44	56	4	6,00
RUA PRES. CASTELO BRANCO					
	54423	62	60	4	17,98
	54423	64	68	3	17,98
	54423	64	87	1	17,98
	54423	64	88	2	17,98
RUA CASTRO ALVES					
	54424	41	80	1	6,00
	54424	44	15	1	6,00
	54424	44	16	1	6,00
	54424	44	27	1	6,00
RUA CEARÁ					
	54233	13	47	3	2,25
	54233	13	57	4	2,25
	54233	13	68	2	2,25
	54233	13	76	4	2,25
	54233	13	86	1	2,25
RUA DO CELEIRO					
	54442	33	84	3	3,00
	54442	34	27	3	3,00
	54442	34	29	3	3,00
	54442	34	57	3	3,00
RUA CELESTE BUENO DE ALMEIDA					
	54233	22	72	1	2,25
	54233	22	81	2	2,25
RUA CESÁRIO PINTO DE FARIA					
	54233	24	56	1	2,25
	54233	24	64	3	2,25
	54233	24	76	2	2,25
	54233	24	84	3	2,25
	54233	24	84	4	2,25



PREFEITURA MUNICIPAL DE GUARAREMA

ESTADO DE SÃO PAULO

RUA CHINA	54162 43 92 1	2,04
	54162 43 92 1	2,04
	54162 44 28 1	2,04
	54162 44 53 1	2,04
	54162 44 58 1	2,04
	54162 44 88 2	2,04
	54164 11 56 4	2,04
	54164 11 63 4	2,04
	54164 11 97 2	2,04
	54164 12 16 2	2,04
RUA CILESA FERRAZ DA SILVA	54253 23 43 3	1,60
	54253 24 47 2	1,60
	54253 24 72 2	1,60
	54253 33 75 1	1,60
	54253 52 97 2	1,60
	54253 52 97 4	1,60
RUA DAS COLINAS	64331 11 32 3	3,00
	64331 13 23 1	3,00
	64331 13 24 1	3,00
	64331 13 24 4	3,00
	64331 13 49 3	3,00
	64331 13 55 2	3,00
	64331 13 69 2	3,00
RUA COLOMBIA	54164 11 40 1	2,04
	54164 11 40 2	2,04
	54164 11 56 2	2,04
	54164 11 80 2	2,04
RUA DA COLÔNIA	54442 31 60 2	3,00
	54442 31 60 3	3,00
	54442 31 61 2	3,00
	54442 31 61 3	3,00
RUA CORA CORALINA	54424 41 22 1	2,85
	54424 41 22 1	2,85
	54424 41 53 1	2,85
	54424 41 63 1	2,85
RUA PE. CORNÉLIO	54423 62 50 3	17,98
	54423 62 52 1	17,98
	54423 62 60 2	17,98
	54423 62 63 1	17,98
	54423 64 49 3	17,98
	54423 64 68 1	17,98



PREFEITURA MUNICIPAL DE GUARAREMA

ESTADO DE SÃO PAULO

RUA COTIA	54162	14	47	1	2,04
	54162	14	64	1	2,04
	54162	14	72	2	2,04
	54162	14	80	2	2,04
	54162	51	08	2	2,04
	54162	51	09	2	2,04
	54162	51	17	2	2,04
	54162	51	27	2	2,04
	54162	51	36	2	2,04
	54162	51	46	2	2,04
RUA CRISTOVÃO COLOMBO	54233	22	00	4	2,25
	54233	22	20	3	2,25
	54233	22	20	4	2,25
	54233	23	76	1	2,25
	54233	24	08	1	2,25
RUA DOM JOÃO SEXTO	54233	22	00	3	2,25
	54233	22	20	1	2,25
	54233	22	22	2	2,25
RUA CUIABÁ	54233	14	65	4	2,25
RUA DOM PEDRO PRIMEIRO	54233	21	88	1	2,25
	54233	21	88	2	2,25
	54233	21	94	1	2,25
	54233	21	95	1	2,25
	54233	21	88	1	2,25
	54233	21	88	2	2,25
	54233	21	94	1	2,25
	54233	21	95	1	2,25
	54233	21	95	2	2,25
	54233	22	06	2	2,25
	54233	22	09	1	2,25
	54233	22	16	2	2,25
	54233	22	27	2	2,25
RUA DOM PEDRO SEGUNDO	54233	21	90	4	2,25
	54233	22	00	2	2,25
	54233	22	13	2	2,25
	54233	22	22	3	2,25
	54233	22	22	4	2,25
RUA MAL-DEODORO	54423	31	31	2	3,74
	54423	31	31	3	3,74
	54423	33	27	2	7,50
	54423	33	57	1	3,74
RUA DEZENOVE DE SETEMBRO	54423	64	36	2	17,98
	54423	64	39	2	17,98
	54423	64	49	1	17,98
	54423	64	63	4	17,98



PREFEITURA MUNICIPAL DE GUARAREMA

ESTADO DE SÃO PAULO

	54423 64 68 4	17,98
	54423 64 87 4	17,98
	54423 64 99 1	17,98
RUA DIADEMA	54162 14 75 1	2,04
	54162 14 78 2	2,04
	54162 14 88 2	2,04
	54162 14 94 3	2,04
	54162 14 96 2	2,04
	54162 14 98 1	2,04
	54162 23 06 2	2,04
RUA DINAMARCA	54164 11 80 1	2,04
	65164 12 44 1	2,04
	54164 12 44 3	2,04
	54164 11 80 1	2,04
	54164 12 44 1	2,04
	54164 12 44 3	2,04
	54164 12 61 1	2,04
	54164 12 86 1	2,04
RUA DOIS	54441 32 85 1	2,71
	54441 32 93 1	2,71
RUA DOIS.	54423 64 82 2	2,71
	54423 64 91 3	2,71
RUA DOLORES GOMES DE MELO	54233 23 74 3	2,25
	54233 24 04 2	2,25
RUA DUQUE DE CAXIAS	54423 33 27 3	7,50
	54423 33 31 2	7,50
	54423 33 43 2	7,50
	54423 33 57 4	3,74
	54423 33 61 1	3,74
	54423 33 64 4	3,74
ROD. PRES. DUTRA	54162 12 22 1	2,25
	54162 13 40 2	2,25
RUA EDWARD ALBERT SKERRATT	54442 11 96 3	2,71
	54442 12 16 2	2,71
	54442 12 16 3	2,71
AV. ELIZABETE	54424 24 78 1	2,50
	54424 24 79 3	2,50
RUA EMBU	54162 14 96 1	2,04
	54162 23 08 2	2,04



PREFEITURA MUNICIPAL DE GUARAREMA

ESTADO DE SÃO PAULO

RUA EMBU GUACU	54162 23 04 2	2,04
	54162 23 08 1	2,04
RUA PROF. EMÍLIA C. BARBOSA	54253 24 72 1	1,60
	54253 52 97 3	1,60
RUA EMÍLIA FUAD AGEJE	54233 23 74 2	2,25
	54233 23 96 2	2,25
	54233 24 17 3	2,25
	54233 24 28 3	2,25
	54424 24 22 4	2,25
RUA DO ENGENHO	54424 34 45 2	3,00
	54442 34 57 1	3,00
	54442 34 57 4	3,00
	54442 34 65 2	3,00
ENT. PARTICULAR	54423 63 52 3	17,98
	54423 63 81 1	17,98
RUA ERWIN W. OSTROWER	54442 12 38 1	6,00
	54442 12 47 2	6,00
RUA ESPANHA	54164 12 61 2	2,04
	54164 12 86 3	2,04
	54164 12 88 1	2,04
RUA DO ESPIGÃO	64331 11 02 3	3,00
	64331 11 11 4	3,00
	64331 11 30 1	3,00
	64331 11 32 1	3,00
	64331 13 49 2	3,00
RUA ESPÍRITO SANTO	54144 62 46 4	2,25
	54144 62 55 4	2,25
	54144 62 57 2	2,25
	54144 62 75 2	2,25
ESTRADA DO NESTOR	54424 61 36 3	6,45
	54424 61 49 3	7,50
ESTRADA EXISTENTE	54233 21 90 3	2,25
	54233 21 94 2	2,25
	54233 22 13 3	2,25
	54233 22 35 1	2,25
	54233 22 38 4	2,25
	54233 22 44 3	2,25
	54233 23 76 3	2,25
ESTRADA DA FAZENDA CAMPAGNOLI	54442 32 68 2	3,00



PREFEITURA MUNICIPAL DE GUARAREMA

ESTADO DE SÃO PAULO

ESTRADA MUNICIPAL	54162 51 46 1	2,25
	54162 51 58 1	2,25
ESTRADA GUARAREMA SANTA BRANCA	54442 24 66 1	3,00
	54442 31 61 5	3,00
	54442 32 01 3	3,00
	54442 32 68 1	3,00
	54442 32 94 2	3,00
	54442 33 26 1	3,00
	54442 33 28 1	3,00
	54442 33 28 2	3,00
	54442 33 35 2	3,00
	54442 33 55 1	3,00
	64331 11 32 2	3,00
	54442 24 66 1	3,00
	54442 31 61 5	3,00
	54442 32 01 3	3,00
	54442 32 68 1	3,00
	54442 32 94 2	3,00
	54442 33 26 1	3,00
	54442 33 28 1	3,00
	54442 33 28 2	3,00
	54442 33 35 2	3,00
	54442 33 55 1	3,00
	64331 11 32 2	3,00
	64331 12 20 1	3,00
	64331 13 69 3	3,00
	64331 13 79 2	3,00
ESTR. MUN. GUARAREMA S. SILVESTRE	54424 61 49 4	2,50
RUA ETELVINA MARIA DE SOUZA	54253 23 16 3	1,60
RUA DOS EUCALIPTOS	54442 31 60 1	3,00
	54442 31 61 1	3,00
	54442 31 61 4	3,00
	54442 31 80 2	3,00
	54442 32 01 2	3,00
	54442 33 26 2	3,00
	54442 33 28 3	3,00
	54442 33 35 3	3,00
	54442 33 36 2	3,00
	54442 33 38 1	3,00
	54442 33 47 2	3,00
	54442 33 68 3	3,00



PREFEITURA MUNICIPAL DE GUARAREMA

ESTADO DE SÃO PAULO

RUA DR. FALCÃO	54424 43 35 2	15,78
	54424 43 74 1	15,78
	54424 43 75 1	25,41
	54424 43 92 1	15,78
RUA DA FAZENDA/LATERAL DIREITA	54442 34 72 1	3,00
	64331 13 17 1	3,00
	64331 13 24 2	3,00
RUA DA FAZENDA/LATERAL ESQUERDA	54442 34 45 3	3,00
	54442 34 51 1	3,00
	54442 34 65 4	3,00
	54442 34 72 2	3,00
RUA FERNANDO MARCELINO	54441 32 97 1	2,71
	54442 11 06 1	2,71
RUA FERNÃO DIAS	54233 21 90 1	2,25
	54233 22 00 1	2,25
	54233 24 08 3	2,25
RUA FERRAZ DE VASCONCELOS	54162 14 72 1	2,04
	65162 14 80 3	2,04
	54162 14 94 1	2,04
	54162 23 02 3	2,04
	54162 23 04 1	2,04
	54162 23 06 4	2,04
	54162 23 16 2	2,04
	54162 23 23 2	2,04
RUA DA FLORESTA	54442 34 04 1	3,00
	54442 34 27 1	3,00
	54442 34 33 3	3,00
	54442 34 45 1	3,00
	54442 34 51 3	3,00
	54442 34 57 2	3,00
	54442 34 65 1	3,00
RUA FRANCISCO FRANÇA LOPES	54423 63 97 3	17,98
	54423 64 06 1	17,98
RUA FRANCISCO FRANCO	54423 64 87 3	17,98
	54423 64 88 4	17,98
	54423 64 99 2	17,98
RUA FRANCISCO FREIRE	54423 64 36 3	17,98
	54423 64 63 3	17,98



PREFEITURA MUNICIPAL DE GUARAREMA

ESTADO DE SÃO PAULO

RUA FRANCISCO LEITE SOBRINHO	54423 63 25 3	17,98
	54423 63 34 1	17,98
RUA FRANCISCO MORATO	54162 23 02 1	2,04
	54162 23 11 3	2,04
	54162 23 22 2	2,04
	54162 23 23 1	2,04
RUA FRANCO DA ROCHA	54162 23 10 3	2,04
	54162 23 11 1	2,04
	54162 23 22 1	2,04
	54162 23 31 2	2,04
ESTRADA DO FEITAL	54253 53 56 3	1,60
RUA FUAD ABRÃO	54424 23 80 2	3,74
	54424 23 82 4	3,74
RUA GELSON FRANCO CERAGIOLI	54441 32 97 2	2,71
	54441 32 98 1	2,71
RUA GIOVANINA CERULO BARBOSA	54441 22 52 3	2,71
	54441 22 54 2	2,71
	54441 22 62 2	2,71
	54441 22 65 1	2,71
	54441 22 72 1	2,71
PRAÇA GISLEINE CAMARGO RAMOS	54424 43 05 1	17,98
RUA GOIÁS	54144 62 03 2	2,25
	54144 62 04 2	2,25
	54144 62 22 2	2,25
AV. GUANABARA	54162 44 28 3	2,04
RUA GUANABARA	54162 13 52 1	2,04
	54162 41 82 1	2,04
	54162 41 82 4	2,04
	54162 41 88 2	2,04
	54162 42 13 2	2,04
	54162 43 92 3	2,04
AV. GUARAREMA	54424 22 91 1	2,50
	54424 22 91 4	2,50
	54424 24 79 2	2,50
RUA DAS GUARAREMAS	54442 33 47 3	3,00
	54442 33 68 2	3,00



PREFEITURA MUNICIPAL DE GUARAREMA

ESTADO DE SÃO PAULO

RUA GUARULHOS	54162 14 80 1	2,04
	54162 23 10 1	2,04
	54162 23 31 1	2,04
	54162 51 09 3	2,04
	54162 51 29 3	2,04
RUA GUILHERME MARCHINI	54424 23 62 1	7,50
	54424 23 66 3	7,50
	54424 23 75 4	3,74
	54424 23 82 2	3,74
	54424 23 85 4	3,74
	54424 24 01 2	3,74
	54424 24 13 4	3,74
	54424 24 31 3	3,74
	54424 52 25 3	3,74
	54424 52 27 3	3,74
	54424 52 29 3	3,74
	54424 52 39 1	3,74
	54424 23 62 1	7,50
	54424 23 66 3	7,50
	54424 23 75 4	3,74
	54424 23 82 2	3,74
	54424 23 85 4	3,74
	54424 24 01 2	3,74
	54424 24 13 4	3,74
	54424 24 31 3	3,74
	54424 52 25 3	3,74
	54424 52 27 3	3,74
	54424 52 29 3	3,74
	54424 52 39 1	3,74
	54424 52 45 1	3,74
	54424 52 47 1	3,74
RUA GUSTAVO LOPES PRADO	54424 42 71 3	6,00
	54424 44 67 2	6,00
RUA HENRIQUE LEITE DO PRADO	54424 11 16 1	2,71
	54424 11 25 3	2,71
RUA HENRIQUETA BARROS PINTO	54233 22 31 1	2,25
	54233 24 28 4	2,25
	54233 24 49 2	2,25
RUA HYPPOLITA MORAES MAGALHÃES	54253 14 60 3	1,60
	54253 14 93 2	1,60
	54253 23 16 1	1,60
	54253 23 39 1	1,60



PREFEITURA MUNICIPAL DE GUARAREMA

ESTADO DE SÃO PAULO

	54253	23	43	2	1,60
	54253	24	47	3	1,60
	54253	33	75	3	1,60
	54253	42	83	4	1,60
	54253	51	61	1	1,60
	54253	52	40	2	1,60
	54253	53	56	2	1,60
	54253	61	72	3	1,60
	54253	63	21	1	1,60
	54253	14	60	3	1,60
	54253	14	93	2	1,60
	54253	23	16	1	1,60
	54253	23	39	1	1,60
	54253	23	43	2	1,60
	54253	24	47	3	1,60
	54253	33	75	3	1,60
	54253	42	83	4	1,60
	54253	51	61	1	1,60
	54153	52	40	2	1,60
	54253	53	56	2	1,60
	54253	61	72	3	1,60
	54253	63	21	1	1,60
	54253	63	59	5	1,60
	54253	63	80	1	1,60
	54253	63	80	2	1,60
	54253	63	80	3	1,60
	54411	31	01	1	1,60
ALAMEDA DAS HORTÊNCIAS	54424	22	51	2	2,50
	54424	22	60	5	2,50
	54424	24	48	1	2,50
	54424	24	57	2	2,50
	54424	24	78	2	2,50
RUA IGUATEMI	54424	53	46	3	6,00
	54424	53	48	3	6,00
	54424	53	66	1	6,00
	54424	53	67	1	6,00
AV. INOCENTE BELINI	54424	51	86	2	3,74
	54424	51	88	3	3,74
	54424	42	07	2	3,74
	54424	52	09	3	3,74
	54424	52	27	2	3,74
	54424	52	29	4	3,74
	54424	52	39	3	3,74
	54424	52	47	2	3,74
RUA DA INVERNADA	54442	33	35	1	3,00
	54442	33	36	1	3,00
	54442	33	47	1	3,00



PREFEITURA MUNICIPAL DE GUARAREMA

ESTADO DE SÃO PAULO

	54442	33	35	1	3,00
	54442	33	36	1	3,00
	54442	33	47	1	3,00
	54442	33	55	2	3,00
RUA IOLE GASPARINI	54421	13	91	3	3,56
	54421	14	02	4	3,56
	54421	14	11	2	3,56
RIBEIRÃO IPIRANGA	54423	54	77	3	4,47
RUA IRA PASQUALINI	54233	22	81	1	2,25
	54233	24	79	1	2,25
	54233	24	84	4	2,25
	54233	24	86	3	2,25
	54233	24	89	1	2,25
	54233	24	89	2	2,25
	54233	24	95	2	2,25
	54233	24	98	1	2,25
AV. IRENE DE PAULA ALVES	54424	23	62	2	7,50
	54424	23	75	3	3,74
	54424	23	80	1	3,74
	54424	23	82	1	3,74
	54424	23	85	1	3,74
	54424	23	85	2	3,74
	54424	24	05	3	3,74
	54424	24	13	2	3,74
	54424	24	15	1	7,50
	54424	24	22	2	3,74
	54424	24	31	2	3,74
	54424	24	50	1	7,50
	54424	51	76	1	7,50
	54424	51	86	1	3,74
	54424	51	88	1	3,74
	54424	52	48	1	3,74
	54424	52	66	2	3,74
	54424	52	76	2	7,50
RUA ISABEL PEREIRA DE MOURA	54233	24	76	1	2,25
	54233	24	76	1	2,25
	54233	24	79	2	2,25
	54233	24	86	2	2,25
RUA PRINCESA ISABEL	54233	22	13	1	2,25
	54233	22	20	2	2,25
	54233	22	22	1	2,25
	54233	22	44	1	2,25



PREFEITURA MUNICIPAL DE GUARAREMA

ESTADO DE SÃO PAULO

RUA ITÁLIA	54162 53 12 3	2,04
	54162 53 12 4	2,04
	54162 53 33 1	2,04
	54162 53 70 2	2,04
	54162 53 70 3	2,04
ESTRADA DE RODAGEM DO ITAOCA	54423 31 31 1	3,74
	54423 34 00 1	3,74
	54423 34 28 2	3,74
	54423 61 56 1	3,74
	54424 41 46 2	2,71
RUA ITAPECERICA DA SERRA	54162 51 08 3	2,04
	54162 51 09 1	2,04
ESTRADA DO ITAPEMA	54424 24 36 1	7,50
	54424 24 37 1	2,50
	54424 24 46 3	2,50
	54424 24 63 1	7,50
RUA ITAPEVI	54162 51 08 1	2,04
	54162 51 09 4	2,04
	54162 51 17 3	2,04
	54162 51 29 2	2,04
RUA ITAQUAQUECETUBA	54162 51 17 1	2,04
	54162 51 27 3	2,04
	54162 51 17 1	2,04
	54162 51 27 3	2,04
	54162 51 29 1	2,04
	54162 51 39 2	2,04
ALAMEDA DOS JACINTO	54424 22 60 2	2,50
	54424 22 91 2	2,50
RUA JANDIRA	54162 51 27 1	2,04
	54162 51 36 3	2,04
	54162 51 39 1	2,04
	54162 51 49 2	2,04
RUA JOÃO BARBOSA DE OLIVEIRA	54423 24 58 1	8,14
	54423 24 83 1	1,50
	54423 33 12 1	15,78
RUA JOÃO BATISTA FERRAZ	54424 42 71 7	2,99
RUA JOÃO BATISTA SCHERMA	54424 51 86 4	3,74
	54424 52 04 2	3,74
	54424 52 07 4	3,74



PREFEITURA MUNICIPAL DE GUARAREMA

ESTADO DE SÃO PAULO

	54424 52 25 2	3,74
	54424 52 27 4	3,74
	54424 52 45 2	3,74
	54424 52 47 4	3,74
RUA JOÃO CESÁRIO DE ABREU	54253 63 80 5	1,60
RUA JOÃO DE MELLO	54423 64 01 3	17,98
	54423 64 10 1	17,98
	54423 64 13 1	17,98
	54423 64 21 1	17,98
	54441 31 78 3	17,98
	54441 32 08 1	17,98
RUA JOÃO HARDT FILHO	54423 63 25 1	17,98
	54423 63 26 3	17,98
RUA JOÃO LUIS PIERI	54424 23 66 1	7,50
	54424 23 75 2	3,74
	54424 24 05 1	3,74
	54424 24 15 3	7,50
RUA JOÃO MUNIZ BARRETO	54423 63 33 1	17,98
	54423 63 34 3	17,98
RUA JOÃO PAULINO	54424 24 22 3	3,74
	54424 24 31 1	3,74
RUA JOÃO PESSOA	54233 14 37 1	2,25
	54233 14 65 3	2,25
RUA JOÃO RAMIRES	54423 53 70 2	2,25
	54423 53 91 2	2,25
RUA JOÃO RAMOS	54423 52 43 1	0,73
	54423 52 80 1	2,25
	54423 52 90 2	6,00
	54423 52 92 2	2,25
	54423 54 49 2	2,25
RUA JOAQUIM FERREIRA DE MATOS	54424 51 31 1	6,00
	54424 51 34 1	6,00
	54424 51 50 2	6,00
	54424 51 56 2	15,00
	54424 53 78 2	15,00
RUA JOAQUIM SILVÉRIO DOS REIS	54233 22 29 1	2,25
	54233 22 38 3	2,25



PREFEITURA MUNICIPAL DE GUARAREMA

ESTADO DE SÃO PAULO

RUA JORDANO LUNARDINI	54442 11 01 2	2,71
	54442 11 02 2	2,71
	54442 11 03 2	2,71
	54442 11 05 2	2,71
RUA JOSÉ ALVES PEREIRA FILHO	54441 32 08 4	17,98
RUA JOSÉ BERALDO	54233 23 74 1	2,25
	54233 24 04 1	2,25
	54233 24 34 1	2,25
	54233 24 54 1	2,25
	54233 24 64 1	2,25
	54233 24 84 1	2,25
	54233 24 95 1	2,25
RUA JOSÉ BONIFÁCIO	54233 22 13 4	2,25
	54233 22 44 2	2,25
RUA SOLDADO JOSÉ CASSIMIRO BARBOSA	54442 11 25 1	2,71
	54442 11 34 2	2,71
RUA PE. JOSÉ DE ANCHIETA	54233 22 27 3	2,25
	54233 22 35 3	2,25
	54233 22 38 1	2,25
RUA DR. JOSÉ DE MATOS REBOUCAS	54233 22 52 1	2,25
	54233 22 52 2	2,25
	54233 22 72 2	2,25
	54233 24 56 3	2,25
	54233 24 59 4	2,25
	54233 24 64 4	2,25
	54233 24 76 3	2,25
	54233 24 79 3	2,25
	54233 24 84 2	2,25
RUA JOSÉ FRANCISCO ARANHA	54442 12 38 4	6,00
RUA MAJOR JOSÉ FREIRE	54423 62 10 1	17,98
	54423 64 09 2	17,98
	54423 64 28 2	25,41
	54423 64 38 2	25,41
RUA JOSÉ MANOEL DE PINHO	54441 32 08 5	17,98
RUA JOSÉ MARIA PIERI	54424 24 15 4	7,50
	54424 24 50 2	7,50
RUA JOSÉ PINTO DE SOUZA	54423 63 33 3	17,98
	54423 63 52 1	17,98



PREFEITURA MUNICIPAL DE GUARAREMA

ESTADO DE SÃO PAULO

RUA JOSÉ PRUDÊNCIO DE MELLO	54424 23 66 2	7,50
	54424 23 75 1	3,74
	54424 24 05 2	3,74
	54424 24 15 2	7,50
RUA JOSÉ RAMIRES	54423 52 12 1	4,47
	54423 52 43 2	0,73
	54423 54 33 1	2,25
	54423 54 39 1	2,25
	54423 54 49 1	2,25
RUA JOSÉ RODRIGUES DO NASCIMENTO	54421 14 11 1	3,56
RUA JUDITH WALTON	54442 11 85 1	2,71
	54442 11 96 1	2,71
	54442 11 96 2	2,71
	54442 14 06 2	2,71
RUA JUQUITIBA	54162 51 36 1	2,04
	54162 51 46 3	2,04
	54162 51 49 1	2,04
	54162 51 36 1	2,04
	54162 51 46 3	2,04
	54162 51 49 1	2,04
	54162 51 58 2	2,04
RUA JURANDIR	54423 64 10 2	17,98
	54423 64 21 4	17,98
	54441 32 38 2	17,98
	54441 32 49 1	17,98
RUA KARL GEORGE ALBIN A. RAUSCH	54424 53 42 6	6,00
RUA DO LAGO	54442 32 33 1	3,00
	54442 32 61 1	3,00
	54442 32 61 2	3,00
	54442 32 61 3	3,00
	54442 32 61 4	3,00
	54442 32 92 2	3,00
	54442 32 94 1	3,00
	54442 34 29 2	3,00
	54442 34 65 3	3,00
	64331 11 11 2	3,00
	64331 13 17 2	3,00
RUA DONA LAURINDA	54423 63 18 4	17,98
	54423 63 19 4	17,98
	54423 63 28 1	17,98
	54423 63 37 2	17,98



PREFEITURA MUNICIPAL DE GUARAREMA

ESTADO DE SÃO PAULO

	54423	63	48	4	17,98
	54423	63	56	2	17,98
	54423	63	67	4	17,98
	54423	63	74	2	17,98
	54423	63	87	4	17,98
	54423	63	94	2	17,98
	54423	63	97	4	17,98
	54423	64	04	2	17,98
	54423	64	06	4	17,98
	54423	64	16	4	17,98
	54423	64	25	2	17,98
	54423	64	34	3	17,98
	54423	64	36	4	17,98
	54423	64	63	2	17,98
RUA LÁZARO GERMANO	54424	44	90	2	15,00
	54424	53	42	3	6,00
RUA PE. LEO BECKMAN	54253	52	40	1	1,60
	54253	52	40	5	1,60
	54253	52	40	6	1,60
	54253	63	21	2	1,60
	54253	63	59	2	1,60
AV. PROF. LUCAS NOGUEIRA GARCEZ	54423	52	90	3	17,98
	54423	61	02	2	17,98
	54423	61	31	4	17,98
	54423	61	50	4	17,98
	54423	63	19	2	17,98
	54423	63	48	2	17,98
	54423	63	67	2	17,98
	54423	63	79	4	17,98
RUA LUIZ GOMES DA SILVA	54253	24	47	1	1,60
	54253	33	75	2	1,60
RUA PE. LUIZ MARTINI	54423	61	50	3	17,98
	54423	63	37	3	17,98
	54423	63	48	3	17,98
	54423	63	56	1	17,98
	54423	63	67	1	17,98
	54423	63	79	1	17,98
RUA MACHADO DE ASSIS	54424	44	16	3	6,00
	54424	44	27	3	6,00
	54424	44	35	1	6,00
	54424	44	38	2	6,00
	54424	44	16	3	6,00
	54424	44	27	3	6,00
	54424	44	35	1	6,00



PREFEITURA MUNICIPAL DE GUARAREMA

ESTADO DE SÃO PAULO

	54424 44 38 2	6,00
	54424 44 45 1	6,00
	54424 44 56 1	6,00
RUA MAIRIPORÃ	54233 33 46 2	2,25
	54233 33 56 2	2,25
	54233 33 64 2	2,25
	54233 33 76 2	2,25
RUA PE. MANOEL DA NÓBREGA	54233 22 16 3	2,25
	54233 22 27 1	2,25
RUA MANOEL SANCHES MOYANO	54424 42 06 2	1,48
	54424 42 71 1	0,77
RUA MANOEL GARCIA MUNHOZ	54442 14 54 1	2,71
	54442 14 54 4	2,71
	54442 14 54 5	2,71
	54442 14 66 1	2,71
	54442 14 70 1	2,71
	54442 14 70 3	2,71
	54442 14 91 1	2,71
	54442 14 91 2	2,71
RUA MARANHÃO	54233 13 46 1	2,25
	54233 13 47 1	2,25
	54233 13 54 3	2,25
	54233 13 57 1	2,25
	54233 13 65 3	2,25
	54233 13 68 1	2,25
	54233 13 76 3	2,25
	54233 13 86 2	2,25
	54233 13 89 4	2,25
	54233 13 46 1	2,25
	54233 13 47 1	2,25
	54233 13 54 3	2,25
	54233 13 57 1	2,25
	54233 13 65 3	2,25
	54233 13 68 1	2,25
	54233 13 76 3	2,25
	54233 13 86 2	2,25
	54233 13 89 4	2,25
	54233 13 97 3	2,25
RUA MARCÍLIO SOUZA, LEITE	54423 64 80 1	2,71
	54423 64 81 2	2,71
	54441 32 89 1	2,71



PREFEITURA MUNICIPAL DE GUARAREMA

ESTADO DE SÃO PAULO

RUA MARCONDES FLORES	54423 63 18 5	17,98
	54423 63 25 2	17,98
	54423 63 26 2	17,98
	54423 63 28 3	17,98
	54423 63 33 2	17,98
	54423 63 34 2	17,98
	54423 63 37 4	17,98
	54423 63 52 2	17,98
	54423 63 54 4	17,98
	54423 63 56 6	17,98
	54423 63 74 4	17,98
	54423 63 81 2	17,98
	54423 63 94 4	17,98
	54423 64 04 4	17,98
54423 64 13 3	17,98	
RUA DAS MARGARIDAS	54162 43 04 2	2,04
MARGINAL RIBEIRÃO GUARAREMA	54441 32 86 1	2,71
	54441 32 96 2	2,71
AV. MARGINAL DIREITA	54164 11 40 3	2,04
RUA MARIA ALVINO DE SOUZA	54442 11 01 1	2,71
	54442 11 11 1	2,71
RUA MARIA FLORÊNCIA	54423 64 10 3	17,98
	54423 64 21 3	17,98
	54441 32 38 1	17,98
	54441 32 49 2	17,98
RUA MARIA JOSÉ RAMOS LEITE	54442 11 03 3	2,71
	54442 11 05 1	2,71
	54442 11 24 2	2,71
RUA MATO GROSSO	54144 62 04 1	2,25
	54144 62 22 3	2,25
	54144 62 25 1	2,25
	54144 62 33 3	2,25
	54144 62 36 1	2,25
	54144 62 44 3	2,25
	54144 62 46 1	2,25
	54144 62 55 3	2,25
	54144 62 57 1	2,25
	54144 62 75 3	2,25
	54144 62 77 1	2,25
	54144 62 86 3	2,25
	54144 62 98 1	2,25



PREFEITURA MUNICIPAL DE GUARAREMA

ESTADO DE SÃO PAULO

	54233	13	20	1	2,25
	54233	13	50	3	2,25
	54233	13	52	1	2,25
	54233	13	62	1	2,25
	54233	13	71	3	2,25
	54233	41	08	3	2,25
	54233	41	39	3	2,25
RUA MAUÁ	54233	33	46	1	2,25
	54233	33	46	1	2,25
	54233	33	49	1	2,25
	54233	33	56	3	2,25
	54233	33	59	3	2,25
RUA MEARIN	54424	51	50	4	6,00
	54424	53	48	2	6,00
	54424	53	67	2	6,00
RUA MIGUEL PALÁCIO	54421	13	83	1	3,56
	54421	14	04	2	3,56
	54421	14	16	2	3,56
RUA MIGUEL BASSILA HADAD	54233	22	41	1	2,25
	54233	22	51	3	2,25
	54233	24	59	3	2,25
RUA MINAS GERAIS	54233	13	36	3	2,25
	54233	13	43	3	2,25
	54233	13	50	4	2,25
	54233	13	52	4	2,25
	54233	13	54	2	2,25
	54233	13	62	2	2,25
	54233	13	71	2	2,25
	54233	13	80	2	2,25
	54233	41	69	4	2,25
ESTRADA MIRAMONTE	54423	34	00	2	3,74
	54423	34	28	1	3,74
RUA MOGI DAS CRUZES	54233	33	56	1	2,25
	54233	33	59	1	2,25
	54233	33	67	3	2,25
	54233	33	69	3	2,25
	54233	33	76	3	2,25
RUA DO MOINHO	64331	13	23	2	3,00
	64331	13	33	1	3,00
	64331	13	46	1	3,00
	64331	13	55	1	3,00



PREFEITURA MUNICIPAL DE GUARAREMA

ESTADO DE SÃO PAULO

RUA MONICA MARCELINO	54233 22 41 2	2,25
	54233 24 59 2	2,25
RUA DO MONJOLO	54442 34 33 1	3,00
	54442 34 51 2	3,00
RUA NARCISIO JOSÉ DOS SANTOS	54424 23 80 3	3,74
	54424 23 82 3	3,74
	54424 23 85 3	3,74
	54424 24 01 1	3,74
	54424 24 13 1	3,74
	54424 51 86 3	3,74
	54424 51 88 2	3,74
	54424 52 07 1	3,74
	54424 52 09 4	3,74
RUA NELSON DE PAULA	54233 24 04 3	2,25
	54233 24 05 1	2,25
	54233 24 34 3	2,25
	54233 24 35 1	2,25
AV. NESTOR DE SOUZA MELLO	54233 23 96 3	2,25
	54233 24 04 4	2,25
	54233 24 05 3	2,25
	54233 24 17 2	2,25
	54233 24 34 2	2,25
	54233 24 35 2	2,25
PRAÇA NOVE DE JULHO	54423 64 08 5	17,98
	54423 64 08 5	17,98
	54423 64 09 3	17,98
	54423 64 27 2	17,98
	54423 64 28 3	17,98
	54423 64 38 1	17,98
	54423 64 39 3	17,98
RUA OLAVO BILAC	54424 44 16 2	6,00
	54424 44 27 4	6,00
	54424 44 35 2	6,00
	54424 44 45 4	6,00
RUA VER. OLÍMPIO DE CAMPOS	54441 32 70 1	2,71
	54441 32 83 1	2,71
	54441 32 85 2	2,71
RUA ONDINA WITHER	54441 22 42 2	2,71
	54441 22 54 1	2,71
	54441 22 65 2	2,71



PREFEITURA MUNICIPAL DE GUARAREMA

ESTADO DE SÃO PAULO

RUA OSASCO	54233 33 67 2	2,25
	54233 33 76 4	2,25
	54233 33 77 2	2,25
RUA OSWALDO DE MELLO	54424 52 04 1	3,74
	54424 52 25 1	3,74
RUA OSWALDO FREIRE MARTINS	54423 62 30 2	17,98
	54423 62 50 1	17,98
	54423 62 60 1	17,98
	54423 64 49 2	17,98
	54423 64 68 2	17,98
RUA OTTO FUCHS	54424 51 36 3	6,00
	54424 51 44 2	6,00
RUA DO PAIÃO	64331 13 17 4	3,00
	64331 13 24 3	3,00
	64331 13 49 4	3,00
RUA DO PAIOL	54442 32 01 4	3,00
	54442 32 33 3	3,00
ALAMEDA VER. PANIAGUA	54423 64 80 2	1,86
	54423 64 82 1	1,86
	54423 64 82 3	1,86
	54423 64 82 4	1,86
	54423 64 83 1	1,86
	54423 64 91 2	1,86
	54423 64 91 4	1,86
	54423 64 92 2	1,86
RUA PARÁ	54144 62 86 1	2,25
	54144 62 95 3	2,25
	54233 13 50 1	2,25
	54233 13 71 1	2,25
	54233 13 80 3	2,25
	54233 41 08 1	2,25
	54233 41 17 3	2,25
	54233 41 38 3	2,25
	54233 41 39 1	2,25
	54233 41 69 3	2,25
	RUA PARANÁ	54144 62 25 4
54144 62 33 4		2,25
54144 62 36 2		2,25
54144 62 44 2		2,25
54164 11 63 2		2,25
RUA PARANÁ	54164 11 36 1	2,04



PREFEITURA MUNICIPAL DE GUARAREMA

ESTADO DE SÃO PAULO

AV. PARATEÍ	54233 13 20 4	2,25
	54233 13 36 2	2,25
	54233 13 43 2	2,25
	54233 13 46 2	2,25
	54233 13 50 2	2,25
	54233 13 52 2	2,25
	54233 41 38 4	2,25
	54233 41 39 4	2,25
	54233 41 69 2	2,25
RUA PARTICULAR B	54424 53 42 7	6,00
RUA PARTICULAR C	54424 53 42 8	6,00
RUA PARTICULAR	54423 63 18 6	17,98
RUA PASCHOAL GIUDICE DE FARIA	54233 23 96 1	2,25
	54233 24 05 2	2,25
	54233 24 17 1	2,25
	54233 24 28 1	2,25
	54233 24 35 3	2,25
	54233 24 46 2	2,25
	54233 24 49 1	2,25
PASSAGEM	54423 64 63 7	17,98
PASSAGEM	54162 41 88 1	2,25
PASSAGEM DA REFESA	54423 64 63 5	2,71
	54424 41 80 2	2,71
RUA MAJOR PAULA LOPES	54423 64 16 3	17,98
	54423 64 25 1	17,98
	54423 64 27 3	17,98
	54423 64 36 1	17,98
	54423 64 38 3	17,98
RUA PASCHOALINA GEANETTI MACHADO	54441 22 42 1	2,71
	54441 22 52 1	2,71
	54441 22 52 2	2,71
	54441 22 54 3	2,71
	54441 22 62 1	2,71
RUA PAULINO PINTO DE OLIVEIRA	54423 63 18 1	17,98
	54423 63 26 1	17,98
AV. PAULO AFONSO FERNANDES	54233 22 63 1	2,25
	54233 22 72 3	2,25



PREFEITURA MUNICIPAL DE GUARAREMA

ESTADO DE SÃO PAULO

ESTRADA DA PEDREIRA	54233 22 63 2	2,25
RUA PEDRO ÁLVARES CABRAL	54233 22 06 3	2,25
	54233 22 16 1	2,25
RUA PEDRO ALVINO DE SOUZA	54442 11 01 3	2,71
	54442 11 02 1	2,71
	54442 11 11 2	2,71
	54442 11 22 1	2,71
RUA PEDRO CLEMENTE FERNANDES	54442 12 16 1	2,71
	54442 12 21 1	2,71
	54442 14 06 3	2,71
	54442 14 06 4	2,71
	54442 14 35 1	2,71
	54442 14 54 2	2,71
	54442 14 60 2	2,71
	54442 14 70 2	2,71
RUA PEDRO DE TOLEDO	54423 64 13 5	17,98
	54423 64 21 2	17,98
	54423 64 34 1	17,98
	54423 64 63 1	17,98
	54441 32 49 3	17,98
	54423 64 13 5	17,98
	54441 32 49 3	17,98
54441 32 67 1	17,98	
RUA PEDRO MAURO	54421 13 83 2	3,56
	54421 13 91 1	3,56
	54421 14 02 3	3,56
RUA PEIXOTO	54423 63 54 3	17,98
	54423 63 56 3	17,98
	54423 63 67 3	17,98
	54423 63 74 1	17,98
	54423 63 79 3	17,98
	54423 63 87 1	17,98
	54423 63 98 1	17,98
RUA PERO VAZ DE CAMINHA	54233 21 90 2	2,25
	54233 24 08 2	2,25
RUA PERNAMBUCO	54233 13 47 4	2,25
	54233 13 57 2	2,25
	54233 13 65 4	2,25
	54233 13 76 2	2,25
RUA PÉRSIA	54162 53 12 2	2,04



PREFEITURA MUNICIPAL DE GUARAREMA

ESTADO DE SÃO PAULO

RUA PETRONIO PORTELA	54424 61 36 2	6,45
	54424 61 45 3	6,45
RUA PIAUÍ	54233 13 68 4	2,25
	54233 13 86 3	2,25
	54233 13 89 2	2,25
	54233 13 97 1	2,25
RUA PIERI GIOVANNI	54253 14 60 1	1,60
	54253 23 43 1	1,60
	54253 42 83 3	1,60
	54253 51 61 2	1,60
	54253 52 40 4	1,60
	54253 52 97 1	1,60
	54253 61 72 2	1,60
RUA DOS PINHEIROS	54442 32 92 1	3,00
	64331 11 02 1	3,00
	64331 11 02 2	3,00
	64331 11 11 3	3,00
RUA PIRAPORA DO BOM JESUS	54233 33 67 1	2,25
	54233 33 77 3	2,25
RUA PLINIO FREIRE	54423 64 87 2	17,98
	54423 64 88 1	17,98
RUA POÁ	54233 31 52 1	2,25
	54233 31 62 1	2,25
	54233 33 64 1	2,25
	54233 33 76 1	2,25
	54233 33 77 1	2,25
RUA DO POMAR	64331 13 46 2	3,00
	64331 13 55 3	3,00
	64331 13 69 1	3,00
	64331 13 79 1	3,00
AV. GENERAL PORFÍRIO DA PAZ	54144 62 03 1	2,25
	54144 62 22 1	2,25
	54144 62 33 1	2,25
	54144 62 44 1	2,25
	54144 62 55 1	2,25
	54144 62 75 1	2,25
	54144 62 95 1	2,25
	54233 13 80 1	2,25
	54233 14 37 2	2,25
	54233 41 17 1	2,25
	54233 41 38 1	2,25
	54233 41 69 1	2,25



PREFEITURA MUNICIPAL DE GUARAREMA

ESTADO DE SÃO PAULO

RUA PORTUGAL	54162 44 53 3	2,04
	54162 44 73 2	2,04
	54164 11 56 3	2,04
	54164 11 63 1	2,04
	54164 11 97 1	2,04
	54164 12 16 3	2,04
RUA DOS PRADO	64331 11 30 2	3,00
	64331 13 49 1	3,00
RUA PROJETADA	54441 22 93 1	3,74
RUA PROJETADA	54424 51 36 2	6,00
	54424 51 56 1	6,00
RUA PROJETADA	54421 14 23 3	3,64
RUA DAS QUARESMEIRAS	54162 43 04 3	2,04
	54162 43 05 2	2,04
RUA CEL. RAMALHO	54423 61 02 3	17,98
	54423 61 31 2	17,98
	54423 61 50 2	17,98
	54423 61 80 2	25,41
	54423 63 79 2	17,98
	54423 63 98 2	17,98
	54423 64 08 2	17,98
	54423 64 09 4	17,98
	54423 64 28 4	25,41
	54423 64 38 4	25,41
RUA RANGEL JUNIOR	54423 63 87 2	17,98
	54423 63 97 2	17,98
	54423 63 98 4	17,98
	54423 64 06 2	17,98
	54423 64 08 4	17,98
	54423 64 16 2	17,98
	54423 64 27 4	17,98
RUA RAQUEL DE QUEIROZ	54424 41 11 2	2,85
	54424 41 22 3	2,85
	54424 41 53 2	2,85
	54424 41 56 2	2,85
RUA PROF. RAUL BRASIL	54423 61 31 3	17,98
	54423 61 50 1	17,98
	54423 63 19 3	17,98
	54423 63 28 2	17,98
	54423 63 37 1	17,98
	54423 63 48 1	17,98



PREFEITURA MUNICIPAL DE GUARAREMA

ESTADO DE SÃO PAULO

RUA RAUL DE BARROS PINTO	54424 52 39 2	3,74
	54424 52 45 3	3,74
	54424 52 47 3	3,74
	54424 52 48 2	3,74
	54424 52 66 1	3,74
RUA RAUL DE CASTRO	54421 13 91 2	3,56
	54421 14 02 1	3,56
	54421 14 02 2	3,56
RUA RIBEIRÃO PIRES	54233 33 46 3	2,25
	54233 33 56 4	2,25
	54233 33 59 2	2,25
RUA RIO BRANCO	54144 62 98 4	2,25
	54233 13 20 2	2,25
	54233 41 08 4	2,25
	54233 41 17 4	2,25
	54233 41 38 2	2,25
	54233 41 39 2	2,25
RUA RIO DE JANEIRO	54144 62 36 4	2,25
	54144 62 44 4	2,25
	54144 62 46 2	2,25
	54144 62 55 2	2,25
RUA RIO GRANDE DO NORTE	54233 13 36 1	2,25
	54233 13 47 2	2,25
	54233 13 57 3	2,25
	54233 13 68 3	2,25
	54233 13 89 3	2,25
RUA RIO GRANDE DA SERRA	54233 31 60 2	2,25
	54233 33 49 2	2,25
	54233 33 67 4	2,25
	54233 33 69 2	2,25
	54233 33 77 4	2,25
RUA RIO GRANDE DO SUL	54233 14 65 2	2,25
RUA DR. ROBERTO FEIJÓ	54424 41 00 3	6,00
	54424 42 06 1	3,74
	54424 42 71 5	3,74
	54424 44 38 1	6,00
	54424 44 56 2	6,00
	54424 44 67 4	6,00
RUA CONS. RODRIGUES ALVES	54423 64 10 4	17,98
	54441 32 08 2	17,98
	54441 32 08 3	17,98
	54441 32 38 3	17,98



PREFEITURA MUNICIPAL DE GUARAREMA

ESTADO DE SÃO PAULO

RUA RUI BARBOSA	54423 33 31 1	7,50
	54423 33 43 3	7,50
	54423 33 61 2	3,74
	54423 33 64 3	3,74
RUA SALESÓPOLIS	54233 31 32 3	2,25
	54233 31 41 2	2,25
	54233 33 49 3	2,25
	54233 33 59 4	2,25
PRAÇA SALVADOR LEMES CARDOSO	54421 14 04 1	3,56
	54421 14 11 3	3,56
RUA SANTA CATARINA	54144 62 04 4	2,25
	54144 62 22 4	2,25
	54144 62 25 2	2,25
	54144 62 33 2	2,25
RUA SANTA ISABEL	54233 31 32 2	2,25
	54233 31 41 3	2,25
RUA SANTANA DE PARNAIBA	54233 31 41 1	2,25
	54233 31 60 4	2,25
RUA SANTO ANDRÉ	54233 31 60 1	2,25
	54233 31 62 2	2,25
RUA SANTO ANTONIO	54423 63 81 4	17,98
	54423 64 01 1	17,98
	54441 31 69 2	8,99
	54441 31 78 1	8,99
RUA SÃO BERNARDO DO CAMPO	54233 31 32 1	2,25
	54233 31 41 4	2,25
	54233 31 52 2	2,25
	54233 31 60 5	2,25
	54233 31 52 3	2,25
RUA SÃO CAETANO DO SUL	54233 31 60 3	2,25
	54233 33 69 1	2,25
AV. SÃO PAULO	54144 62 77 4	2,25
	54144 62 86 4	2,25
	54144 62 95 4	2,25
	54144 62 98 2	2,25
	54233 41 08 2	2,25
	54233 41 17 2	2,25



PREFEITURA MUNICIPAL DE GUARAREMA

ESTADO DE SÃO PAULO

RUA SÃO VICENTE DE PAULA	54423 63 54 1	17,98
	54423 63 56 5	17,98
RUA SARITA MOREIRA	54424 43 03 3	17,98
	54424 43 35 4	17,98
RUA CABO SEBASTIÃO ALVES DAMACENO	54253 63 80 6	1,60
RUA SEBASTIÃO ALVINO DE SOUZA	54162 42 60 1	2,04
	54162 44 28 5	2,04
	54162 44 58 2	2,04
	54162 44 58 3	2,04
RUA SEM NOME	54424 41 80 4	6,00
RUA SEM NOME	54441 12 98 2	6,00
	54442 12 66 4	6,00
RUA SERGIO MESSIAS A. DOS SANTOS	54441 32 96 1	2,71
	54442 11 05 3	2,71
RUA SERGIPE	54144 62 57 4	2,25
	54144 62 75 4	2,25
	54144 62 77 2	2,25
	54144 62 86 2	2,25
	54144 62 95 2	2,25
RUA SERVIDÃO	54162 42 60 3	2,04
	54162 43 92 4	2,04
	54162 44 28 2	2,04
	54162 44 53 2	2,04
	54162 44 88 1	2,04
RUA SHIGUESHI TAKARASHI	54253 51 61 3	1,60
	54253 52 40 3	1,60
RUA SIDNEY LUIZ HARDT	54253 61 72 1	1,60
	54253 63 59 3	1,60
	54253 63 59 4	1,60
RUA DR. SILVA PINTO	54423 63 94 3	17,98
	54423 64 04 1	17,98
	54423 64 06 3	17,98
	54423 64 08 3	17,98
	54423 64 16 1	17,98
	54423 64 27 1	17,98
RUA SUICA	54162 44 71 4	2,04
	54162 44 73 1	2,04



PREFEITURA MUNICIPAL DE GUARAREMA

ESTADO DE SÃO PAULO

RUA TAMAMI ANAN	54423 54 33 2	2,25
	54423 54 39 2	2,25
RUA TANCREDO NEVES	54424 61 45 2	6,45
	54424 61 47 1	6,45
	54424 61 49 2	7,50
	54424 61 65 1	7,50
RUA DO TAQUARAL	54442 33 84 1	3,00
	54442 34 04 2	3,00
	54442 34 27 2	3,00
	54442 34 33 2	3,00
RUA TEOTONIO VILELA	54424 61 36 1	6,45
	54424 61 45 4	6,45
	54424 61 47 3	6,45
RUA THOMAZ MOREIRA	54424 43 03 2	17,98
	54424 43 35 5	17,98
RUA TIRADENTES	54233 21 95 3	2,25
	54233 22 06 1	2,25
RUA TOMÉ DE SOUZA	54233 23 76 2	2,25
RUA TRÊS	54441 32 70 2	2,71
	54441 32 93 2	2,71
RUA TREZE DE MAIO	54423 62 10 3	17,98
	54423 64 28 1	17,98
	54423 64 39 1	17,98
RUA UM	54423 64 80 3	1,86
	54423 64 91 1	1,86
AV. VALPARAIBA	54424 22 60 3	2,50
	54424 24 37 3	2,50
	54424 24 46 1	4,47
	54424 24 48 2	2,50
	54424 24 57 1	2,50
	54424 24 79 1	2,50
RUA DAS VERTENTES LAT. DIREITA	54442 33 84 2	3,00
	54442 33 98 1	3,00
	54442 34 29 1	3,00
RUA DAS VERTENTES LAT. ESQUERDA	54442 31 80 1	3,00
	54442 32 01 1	3,00
	54442 32 33 2	3,00



PREFEITURA MUNICIPAL DE GUARAREMA

ESTADO DE SÃO PAULO

	54442 33 55 3	3,00
	54442 33 62 1	3,00
	54442 33 68 1	3,00
	54442 33 98 2	3,00
RUA VICENTE CAMPAGNOLI	54442 22 08 1	8,53
	54442 22 18 1	3,74
RUA VITORIA FIGATTO	54253 14 93 1	1,60
	54253 23 16 2	1,60
RUA VINICIO CESAR	54253 14 60 2	1,60
	54253 14 74 2	1,60
	54253 14 81 1	1,60
VIELA	54424 51 38 1	6,00
	54424 51 56 4	6,00
VIELA	54233 22 09 2	2,25
	54233 22 38 2	2,25
VIELA A	54423 64 34 4	10,00
	54423 64 63 6	10,00
VIELA OITO	54162 51 29 4	2,04
VIELA CINCO	54162 23 02 4	2,04
	54162 23 23 3	2,04
VIELA DEZ	54162 51 36 4	2,04
	54162 51 49 3	2,04
VIELA DOIS	54162 14 57 3	2,04
	54162 14 75 4	2,04
VIELA NOVE	54162 51 27 4	2,04
	54162 51 39 3	2,04
VIELA OITO	54162 51 17 4	2,04
VIELA ONZE	54162 51 46 4	2,04
	54162 51 58 3	2,04
VIELA QUATRO	54162 14 99 2	2,04
	54162 23 16 3	2,04
VIELA SEIS	54162 23 11 4	2,04
	54162 23 22 3	2,04
VIELA SETE	54162 23 10 4	2,04
	54162 23 31 3	2,04

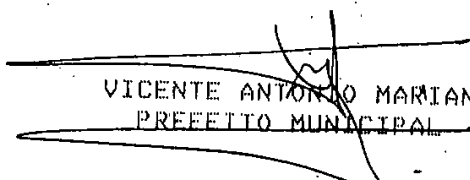


PREFEITURA MUNICIPAL DE GUARAREMA


ESTADO DE SÃO PAULO

VIELA UM	54162 14 47 3	2,04
	54162 14 64 3	2,04
RUA VINTE TRÊS DE MAIO	54423 61 80 1	25,41
	54423 62 10 2	25,41
	54423 63 74 3	17,98
	54423 63 87 3	17,98
	54423 63 94 1	17,98
	54423 63 97 1	17,98
	54423 63 98 3	17,98
	54423 64 08 1	17,98
RUA WILSON DE OLIVEIRA	54424 24 13 3	3,74
	54424 24 22 1	3,74

PREFEITURA MUNICIPAL DE GUARAREMA, EM 28 DE DEZEMBRO DE 1994


VICENTE ANTONIO MARIANO
PREFEITO MUNICIPAL

Registrado no Setor Administrativo da Prefeitura e publicado na Portaria Municipal na mesma data.


OSWALDO HARDT
CHEFE DO SETOR ADMINISTRATIVO



PREFEITURA MUNICIPAL DE GUARAREMA

ESTADO DE SÃO PAULO

TABELA II

VALOR DO METRO QUADRADO DE CONSTRUÇÃO PARA 1995

COD	TIPO	CATEGORIAS				
		C1	C2	C3	C4	C5
		R\$	R\$	R\$	R\$	R\$
0	CASA	107,06	73,73	53,53	39,39	26,26
1	APARTAMENTO	115,14	88,88	55,55	43,31	--
2	ESCRITORIO	109,16	80,26	51,54	41,00	--
3	COMERCIO	61,71	47,43	30,39	26,71	--
4	GALPAO	--	--	22,60	15,13	12,11
5	TELHEIRO	--	--	34,90	24,59	--
6	INDUSTRIA	--	100,92	47,43	26,04	--

Prefeitura Municipal de Guararema, em 28 de dezembro de 1994.


VICENTE ANTONIO MARIANO
PREFEITO MUNICIPAL